

ЭКСПЛИКАЦИЯ ЗЕМЕЛЬНОГО УЧАСТКА В М2

Таблица № 3

| ВСЕГО: | | В ТОМ ЧИСЛЕ ПО ФАКТУ: | |
|------------------------------------|------------|-----------------------|----------------|
| По правоустанавливающим документам | фактически | Застроенная | Не застроенная |
| | | 1309,5 | |

«25» 02 2003 г. Работу выполнил Алиев Нуманов К.Р. ф., и., о.
 «—» ————— 200— г. Проверил зав. сектор Тентимисов Э. ф., и., о.
 «4» 03 2003 г. Принял нач. отдела Алиев ф., и., о.

ОТМЕТКА ОБ ОБСЛЕДОВАНИИ НЕДВИЖИМОСТИ

Таблица № 4

| Дата обследования | 200— г. | 200— г. | 200— г. | 200— г. | 200— г. |
|-------------------|---------|---------|---------|---------|---------|
| Исполнитель | | | | | |
| Зав. сектора | | | | | |
| Нач. отдела | | | | | |

Приложение № 2

УПРАВЛЕНИЕ ПО ЗЕМЛЕУСТРОЙСТВУ И РЕГИСТРАЦИИ ПРАВ НА НЕДВИЖИМОЕ ИМУЩЕСТВО ГОСРЕГИСТРА КЫРГЫЗСКОЙ РЕСПУБЛИКИ

Чуёкское районное
 квартал 210-1 Идентификационный № 4-10-06-0024-0241-01 ФМ
 Адрес г. Токмок ул. Гагарина № 65

полный адрес единицы недвижимости (город, село, улица, дом, кв.)

ТЕХНИЧЕСКИЙ ПАСПОРТ ЕДИНИЦЫ НЕДВИЖИМОГО ИМУЩЕСТВА

учебный корпус
 вид недвижимого имущества

| СОБСТВЕННИК | Часть (доля) | Документы на право собственности |
|--|--------------|-----------------------------------|
| <u>Токмокий технический институт при КГУ</u> | | <u>Приказ № 453/1 от 13.08.02</u> |

| ПОЛЬЗОВАТЕЛЬ | Часть (доля) | Документы на право пользования |
|---|--------------|---|
| <u>Кадровые кадры Токмокого государственного технического университета им. И. Рауванова</u> | | <u>Приказ № 453/1 от 13.08.02</u> <u>Пост № 50 от 14.02.04</u> <u>Акт № пер № 02 от 08.12.14</u> <u>Пост № 45 от 17.04.17</u> <u>Совет БССР по № 5 от 02.08.84</u> <u>г.с. 28.04.17.</u> |

Начальник управления Сариев И.И. Арипов ф. и. о.
 Паспорт составлен «25» 02 2003 г.

ИМЕЧАНИЕ:

1. При обнаружении изменений технических параметров единицы недвижимого имущества взамен данному техническому паспорту собственнику выдается новый технический паспорт.
2. Технический паспорт не является правоустанавливающим и/или правоудостоверяющим документом на единицу недвижимого имущества.

ЭКСПЛИКАЦИЯ ЗЕМЕЛЬНОГО УЧАСТКА В М²

Таблица № 3

| ВСЕГО: | | В ТОМ ЧИСЛЕ ПО ФАКТУ: | |
|------------------------------------|------------|-----------------------|----------------|
| по правоустанавливающим документам | фактически | застроенная | не застроенная |
| | 3546. | 943,1 | 2602,9 |

« 28 » 03 2005 г.

Работу выполнил Алиев А.И.
(фамилия, имя, отчество)

« _____ » _____ 200 _____ г.

Проверил зав. сектор _____
(фамилия, имя, отчество)

« 4 » 04 2005 г.

Принял нач. отдела _____
(фамилия, имя, отчество)

ОТМЕТКА ОБ ОБСЛЕДОВАНИИ НЕДВИЖИМОСТИ

Таблица № 4

| Дата обследования | 200 г. | 200 г. | 200 г. | 200 г. | 200 г. |
|-------------------|--------|--------|--------|--------|--------|
| Исполнитель | | | | | |
| Зав. сектора | | | | | |
| Нач. отдела | | | | | |

Техническое территориальное УПРАВЛЕНИЕ ПО ЗЕМЛЕУСТРОЙСТВУ И РЕГИСТРАЦИИ ПРАВ НА НЕДВИЖИМОЕ ИМУЩЕСТВО ГОСРЕГИСТРА КЫРГЫЗСКОЙ РЕСПУБЛИКИ

Приложение № 2

Идентификационный код 7100600330112
Адрес г. Бишкек ул. Таларские д. 80
полный адрес единицы недвижимости (город, село, улица, дом, квартира)

ТЕХНИЧЕСКИЙ ПАСПОРТ
ЕДИНИЦЫ НЕДВИЖИМОГО ИМУЩЕСТВА

Общественное
(назначение недвижимости)

| СОБСТВЕННИК | Часть (доля) | Документы на право собственности |
|--|--------------|---|
| <u>И.И.И. К.Т.У. и.и. Разаданова</u> | | <u>Книжка № 58/11 от 10.02.2008г.</u> |
| <u>Корголкум Союздорветхим Техинский Университет и.и. Разаданова</u> | | <u>Книжка № 43/11 от 13.02.08г. акт приема-передачи от 02.12.14г.</u> |
| ПОЛЬЗОВАТЕЛЬ | Часть (доля) | Документы на право пользования |
| <u>Технический паспорт И.И.И. К.Т.У. и.и. Разаданова</u> | | <u>100 квт БИ 0004385</u> |
| <u>Корголкум Союздорветхим Техинский Университет</u> | | <u>акт приема-передачи от 02.12.14г.</u> |

Начальник управления Сарыбаев И.И. (подпись)
(фамилия, имя, отчество)

Паспорт составлен: « 28 » 03 2005 г. М.П.

Примечание:
1. При обнаружении изменений технических параметров единицы недвижимого имущества взамен данному техническому паспорту собственнику выдается новый технический паспорт.
Технический паспорт не является правоустанавливающим документом на единицу недвижимого имущества.

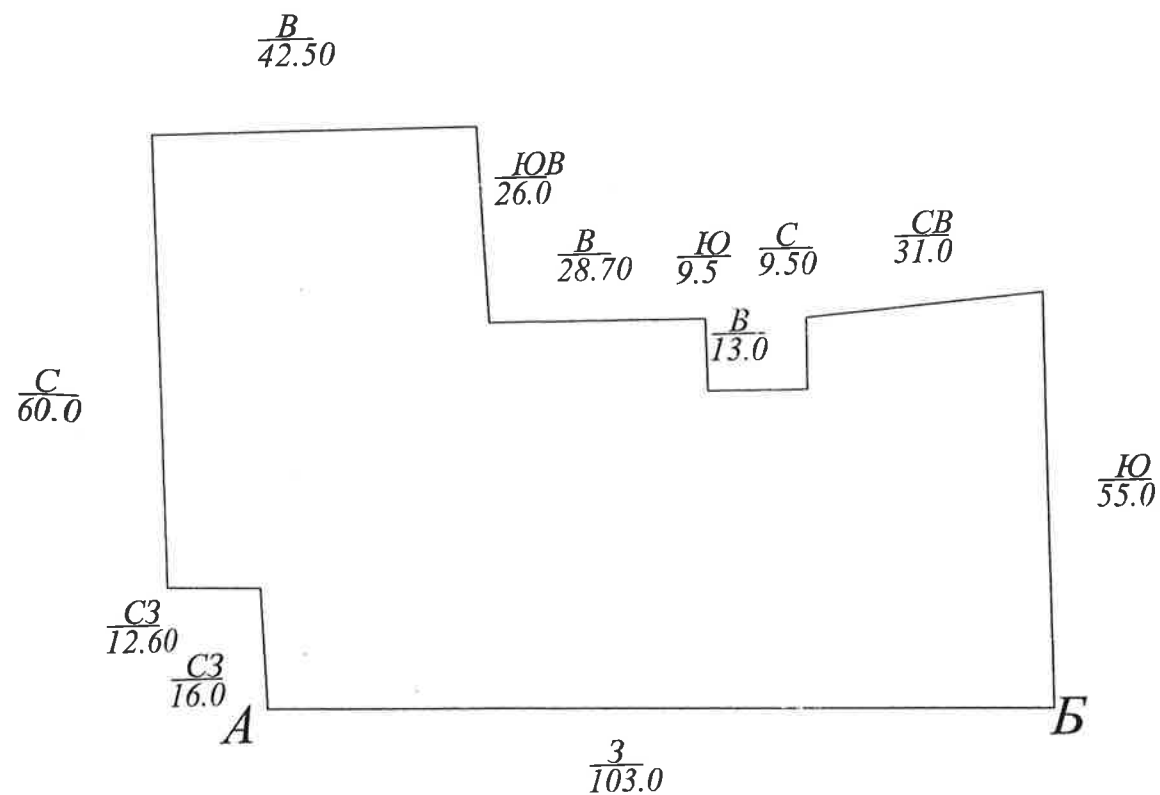


Жер участогун мөөнөтсүз
(мөөнөтү көрсөтүлбөгөн)
пайдалануу укугу жөнүндө
МАМЛЕКЕТТИК АКТ

ГОСУДАРСТВЕННЫЙ АКТ
о праве бессрочного
(без указания срока)
пользования земельным участком



Жер участогунун
ПЛАНЫ
ПЛАН
земельного участка



Жер участогун байлаштыруу
Привязка земельного участка
(кырдаалдык планы) (ситуационный план)



Масштабы 1000
Масштаб 1:

Жергиликтүү каттоо
органдын аткаруучусу

Исполнитель местного
регистрационного органа

Начальник отдела

(Signature)

(аты - жөнү, колу) - (Ф.И.О., подпись)

Сыдыгалиев Р.С.

Дуйшоналиев М.С.

Ушул акт планда көрсөтүлгөн аянты 6769 м²

курулуш алдында 1309,5 м²

короолор алдында 5459,5 м²

жер участогу(на) 2004 жылдын бирдин айынын 24-догу № 50
жсана 2017 жылдын чын куран айынын 17-деги №45 Токмок

(укук берүүчү документтин аталышы, номери, күнү)

шаарынын мэриясынын токтомунун жсана 2014 жылдын бештин айынын

08деги №02 алуу-откорүү актысынын

негизинде ушул жерди мөөнөтсүз (мөөнөтү көрсөтүлбөгөн) пайдалануу укугу

Токмок - Чуй аймактык райондук (шаардык)

жергиликтүү каттоо органында, кыймылсыз мүлккө болгон укуктардын

бирдиктүү мамлекеттик реестринде 20 17 - жылдын "03" 05

№ 6397 менен катталган жана И.Раззаков атындагы Кыргыз мамлекет

(жер пайдалануучунун аталышы)

тик техникалык университети

окуу жайы

(максаттык багыты жана категориясы)

мөөнөтсүз (мөөнөтү көрсөтүлбөгөн) пайдаланууга берилгендигин аныктайт.

Настоящим актом подтверждается, что земельный(е) участок(и), ука-
занный(е) в плане, площадью 6769 м²,

из них под строениями 1309,5 м²

под дворами 5459,5 м²

на основании Постановления мэрии города Токмок от 24 февраля 2004

(наименование, номер и дата правоустанавливающего документа)

года за №50 и от 17 апреля 2017 года за №45 и акт

приема-передачи от 08 декабря 2014 года за №02

зарегистрированного "03" 05 20 17 года за № 6397

в Едином государственном реестре прав на недвижимое имущество в местном

регистрационном органе Токмок - Чуйском территориальном

района (города) предоставлены Кыргызский государственный технический

(наименование землепользователя)

университет им.И.Раззакова

в бессрочное (без указания срока) пользование, для (под)

учебное заведение

(целевое назначение и категория)
земли населенного пункта



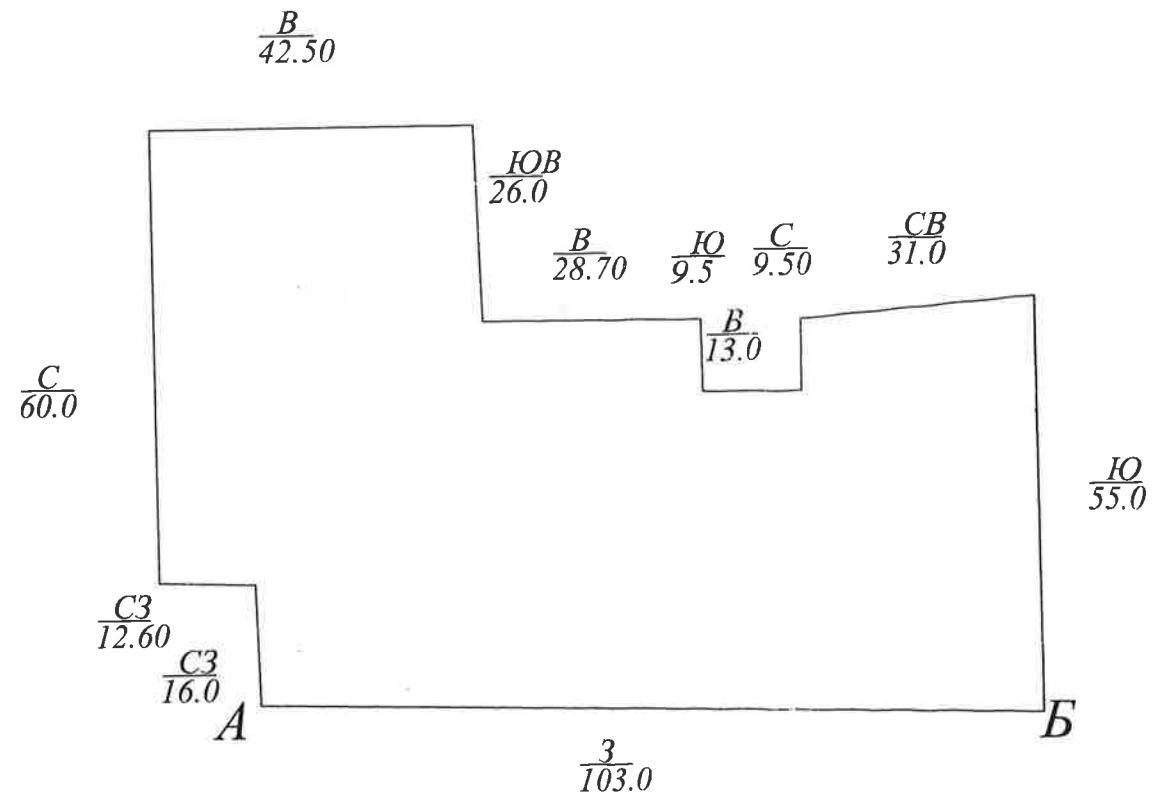


Жер участогун мөөнөтсүз
(мөөнөтү көрсөтүлбөгөн)
пайдалануу укугу жөнүндө
МАМЛЕКЕТТИК АКТ

ГОСУДАРСТВЕННЫЙ АКТ
о праве бессрочного
(без указания срока)
пользования земельным участком



Жер участогунун
ПЛАНЫ
ПЛАН
земельного участка



Жер участогун байлаштыруу
Привязка земельного участка
(кырдаалдык планы) (ситуационный план)



Масштабы 1000
Масштаб 1: _____

Жергиликтүү каттоо
органдын аткаруучусу

Исполнитель местного
регистрационного органа

Начальник отдела

(аты - жөнү, колу) - (Ф.И.О., подпись)

Сыдыгалиев Р.С.

Дуйшоналиев М.С.

Бул мамлекеттик акт эки нускада түзүлдү: анын биринчи нускасы жер участогунун пайдалануучусунда, экинчи нускасы _____

Токмок - Чуй

райондук (шаардык) жергиликтүү каттоо органында сакталат.

Настоящий государственный акт составлен в двух экземплярах: первый экземпляр находится у собственника земельного участка, второй - хранится в местном регистрационном органе _____

Токмок - Чуйского района (города).

Жергиликтүү каттоо
органдын жетекчиси

Руководитель местного
регистрационного органа



Момункулов М.А.

(аты жөнү кошу) (Ф.И.О., подпись)



Жер участогун мөөнөтсүз
(мөөнөтү көрсөтүлбөгөн)
пайдалануу укугу жөнүндө

**МАМЛЕКЕТТИК АКТ
ГОСУДАРСТВЕННЫЙ АКТ**
о праве бессрочного (без указания срока)
пользования земельным участком

Түзүлгөн күнү
Дата составления "28" 04 2017-жыл
года

Сериясы

Серия **Б** № 024835

Ушул акт планда көрсөтүлгөн аянты 6769 м²

курулуш алдында 1309,5 м²

короолор алдында 5459,5 м²

жер участогу(на) 2004 жылдын бирдин айынын 24-догу № 50

жана 2017 жылдын чын куран айынын 17-деги №45 Токмок

(укук берүүчү документтин аталышы, номери, күнү)

шаарынын мэриясынын токтомуна жана 2014 жылдын бештин айынын

08-деги №02 алуу-откорүү актысынын

негизинде ушул жерди мөөнөтсүз (мөөнөтү көрсөтүлбөгөн) пайдалануу укугу

Токмок - Чуй аймактык райондук (шаардык)

жергиликтүү каттоо органында, кыймылсыз мүлккө болгон укуктардын

бирдиктүү мамлекеттик реестринде 20 17 - жылдын "03" 05

№ 6397 менен катталган жана И.Раззаков атындагы Кыргыз мамлекет

(жер пайдалануучунун аталышы)

тик техникалык университети

окуу жайы

(макеттик багыты жана категориясы)
калктуу конуштардын жерлери

мөөнөтсүз (мөөнөтү көрсөтүлбөгөн) пайдаланууга берилгендигин аныктайт.

Настоящим актом подтверждается, что земельный(е) участок(и), указанный(е) в плане, площадью 6769 м²,

из них под строениями 1309,5 м²

под дворами 5459,5 м²

на основании Постановления мэрии города Токмок от 24 февраля 2004

(наименование, номер и дата правоустанавливающего документа)

года за №50 и от 17 апреля 2017 года за №45 и акт

приема-передачи от 08 декабря 2014 года за №02

зарегистрированного "03" 05 20 17 года за № 6397

в Едином государственном реестре прав на недвижимое имущество в местном регистрационном органе Токмок - Чуйском территориальном

района (города) предоставлены Кыргызский государственный технический

(наименование землепользователя)

университет им.И.Раззакова

в бессрочное (без указания срока) пользование, для (под)

учебное заведение

(целевое назначение и категория)

земли населенного пункта





ЖЕР УЧАСТОГУН МӨӨНӨТСҮЗ
(КӨРГӨЗҮЛБӨГӨН МӨӨНӨТТӨ)
ПАЙДАЛАНУУ УКУГУ ЖӨНҮНДӨ МАМЛЕКЕТТИК

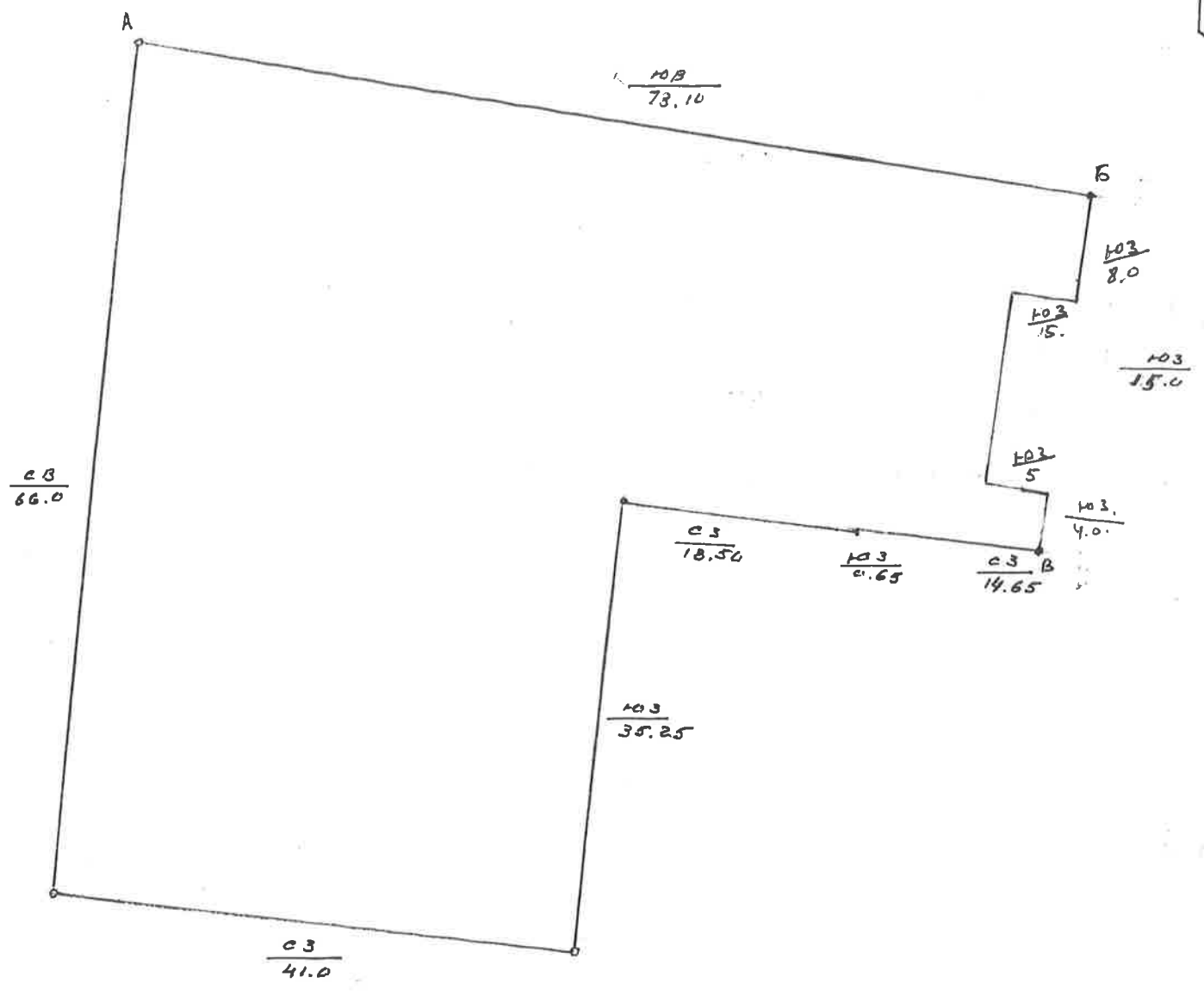
АКТ

ГОСУДАРСТВЕННЫЙ

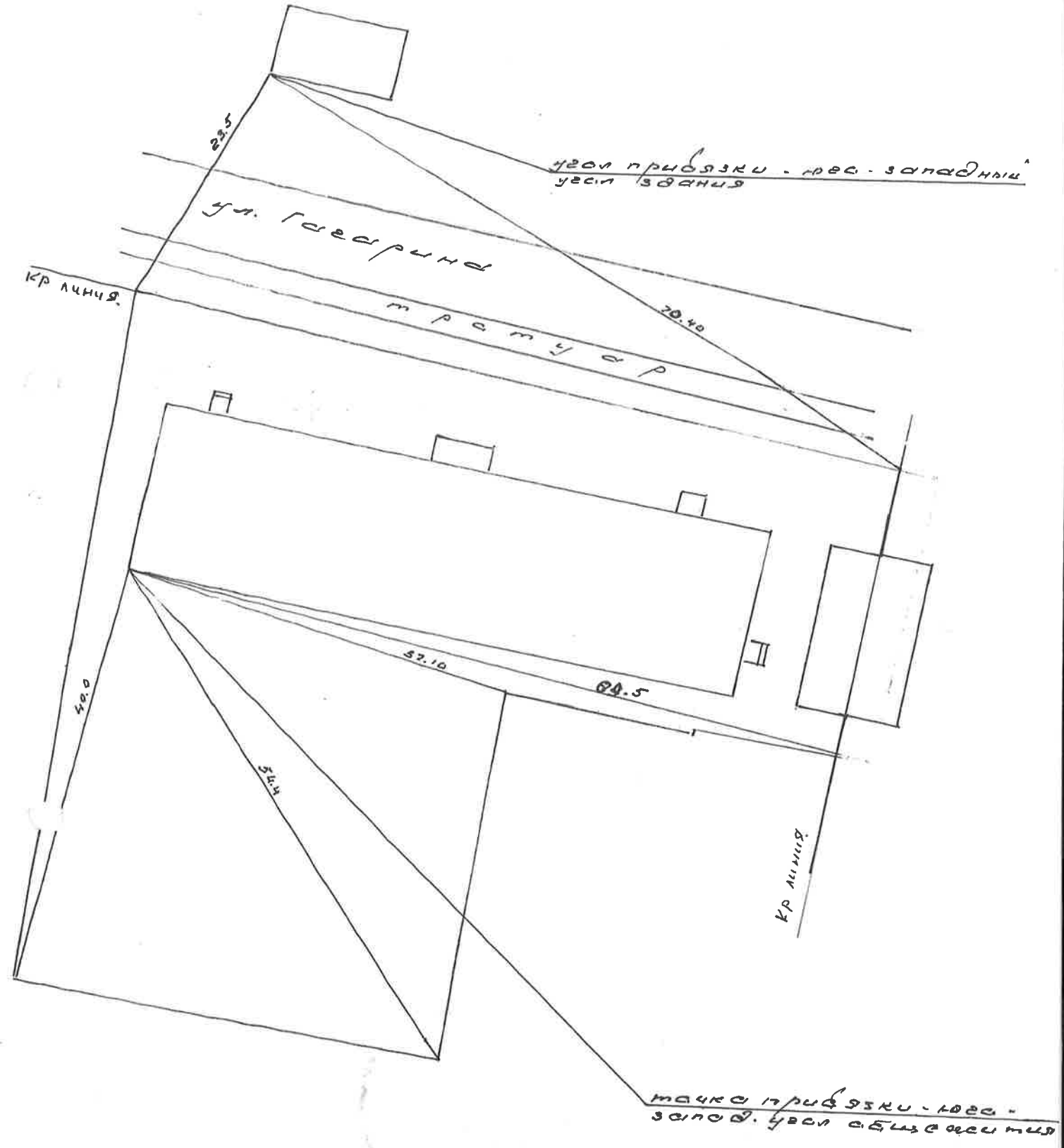
АКТ

О ПРАВЕ БЕССРОЧНОГО (БЕЗ УКАЗАНИЯ СРОКА)
ПОЛЬЗОВАНИЯ ЗЕМЕЛЬНЫМ УЧАСТКОМ

ЖЕР УЧАСТОГУНУН ПРИВЯЗКАСЫ
ПРИВЯЗКА ЗЕМЕЛЬНОГО УЧАСТКА
(Ситуациялык планы) (Ситуационный план)



МАСШТАБЫ
МАСШТАБ 1: 500



ЧЕКТЕШТЕРДИН БАЯНДАМАСЫ:

ОПИСАНИЕ СМЕЖЕСТВ:

От А Д о Б ул. Гагарина
От Б Д с В проезда
От В Д с А приусадебная земля

ЖЕР УЧАСТОГУНУН
ПЛАНЫ

ПЛАН
ЗЕМЕЛЬНОГО
УЧАСТКА

Жер участогунун максаттык багыты
Целевое назначение земельного участка

Общественное

Участоктун пландагы
номери
Номера участков
на плане

Идентификациялык
номери
Идентификационный
номер

Жайгашкан жери (дарег)
Место расположения (адрес)

в Торжок
ул. Гагарина 80

Жерге жайгаштыруу жана кыймылсыз
мүлккө укуктарды каттоо боюнча
башкармасынын начальниги

Начальник управления по землеустройству
и регистрации прав на недвижимое имущество


(аты, жөнү) (И.И.О) Саркулов У. У.

Бул мамлекеттик акт эки нускада түзүлдү, анын биринчи нускасы жер участогунун пайдалануучусунда, экинчи нускасы жерге жайгаштыруу жана кыймылсыз мүлккө укуктарды каттоо боюнча Чүй РАИОНДУК (ШААРДЫК) БАШКАРМАСЫНДА САКТАЛАТ.

НАСТОЯЩИЙ ГОСУДАРСТВЕННЫЙ АКТ СОСТАВЛЕН В ДВУХ ЭКЗЕМПЛЯРАХ, КОТОРЫЕ НАХОДЯТСЯ: ПЕРВЫЙ ЭКЗЕМПЛЯР У ПОЛЬЗОВАТЕЛЯ ЗЕМЕЛЬНОГО УЧАСТКА, ВТОРОЙ ХРАНИТСЯ В УПРАВЛЕНИИ ПО ЗЕМЛЕУСТРОЙСТВУ И РЕГИСТРАЦИИ ПРАВ НА НЕДВИЖИМОЕ ИМУЩЕСТВО

Чүйского РАЙОНА (ГОРОДА).

Бйгарым укуктуу мамлекеттик органынын башчысы

Глава уполномоченного государственного органа

(аты, жөнү, коду)

(Ф. И. О., подпись)

Масарымбаев Б.С.

Жерге жайгаштыруу жана кыймылсыз мүлккө укуктарды каттоо боюнча башкармасынын начальниги

Начальник управления по землеустройству и регистрации прав на недвижимое имущество

(аты, жөнү, коду)

(Ф. И. О., подпись)

Саркышев И.И.

Берилген күнү

Дата выдачи « 01 » 08 2003 года



Жер участогун мөөнөтсүз
(мөөнөтү көрсөтүлбөгөн)
пайдалануу укугу жөнүндө
МАМЛЕКЕТТИК АКТ

ГОСУДАРСТВЕННЫЙ АКТ
о праве бессрочного
(без указания срока)
пользования земельным участком

СЕРИЯСЫ
СЕРИЯ

№ 0004385

