

Идентификационный код 2-07-05-0048-0004

Предыдущий идентификационный код

Деление _____

Объединение _____

РЕГИСТРАЦИОННОЕ ДЕЛО

№ _____

НАСЕЛЕННЫЙ ПУНКТ г. Балыкчы

УЛИЦА ул.Океев Т.

ДОМ №353 КВАРТИРА _____

НАЗНАЧЕНИЕ НЕДВИЖИМОСТИ Колледж

ПРАВООБЛАДАТЕЛЬ:

1. Балыкчинский колледж при Кыргызском Государственном Университет
2. _____
3. _____
4. _____
5. _____
6. _____
7. _____
8. _____

ОПИСЬ ИМЕЮЩИХСЯ ДОКУМЕНТОВ

1. Технический паспорт на единицу недвижимого имущества
2. Кадастровый план
3. Поэтажный план
4. Постановление от 31.07.2000 г №261, Гос. Акт о праве бессрочного пользования от 29.01.2008 г №007880
5. _____
6. _____
7. _____
8. _____
9. _____
10. _____
11. _____
12. _____
13. _____
14. _____
15. _____
16. _____
17. _____
18. _____
19. _____
20. _____
21. _____
22. _____
23. _____
24. _____
25. _____
26. _____
27. _____
28. _____

ГОСУДАРСТВЕННОЕ УЧРЕЖДЕНИЕ "КАДАСТР" ПРИ ГОСУДАРСТВЕННОМ АГЕНТСТВЕ ПО ЗЕМЕЛЬНЫМ РЕСУРСАМ ПРИ ПРАВИТЕЛЬСТВЕ КЫРГЫЗСКОЙ РЕСПУБЛИКИ БАЛЫКЧИНСКИЙ ФИЛИАЛ

Идентификационный код 2-07-05-0048-0004

Адрес г. Балыкчы
ул. Океев Т. дом №353

**ТЕХНИЧЕСКИЙ ПАСПОРТ
ЕДИНИЦЫ НЕДВИЖИМОГО ИМУЩЕСТВА**

Колледж

назначение недвижимости

Собственник	часть (доля)	Документы на право собственности
<i>Балыкчинский колледж при Кыргызском Государственном Университете строительства, транспорта и архитектуры</i>		<i>Постановление от 31.07.2000 г №261, Гос. Акт о праве бессрочного пользования от 29.01.2008 г №007880</i>

Пользователь	часть (доля)	Документы на право пользования

Директор

Мукамбетов А.Б.


Паспорт составлен


06.05.2021

Примечание:

При обнаружении изменений технических параметров единицы недвижимого имущества в замен данному

1. техническому паспорту собственнику выдается новый технический паспорт.
2. Технический паспорт не является правоустанавливающим документом на единицу недвижимого имущества.

подпись 



Экспликация к плану основных строений

Таблица №1

Литера	Этаж	№помещения	№квартиры	Наименование помещения	Площадь по внутреннему объему (кв.м)									
					Общая площадь	Учрежден- ческое	Администр.	Жилая	Торговые	Складские	Производст в.	Культ-быт	Служебные	
А	3	1		кабинет	19,9		19,9							
		2		кабинет	18,8		18,8							
		3		кабинет	18		18							
		4		кабинет	12		12							
		5		кабинет	18,5		18,5							
		6		кабинет	38,1		38,1							
		7		кабинет	11,2		11,2							
		8		кабинет	39,8		39,8							
		9		кабинет	19,6		19,6							
		10		коридор	57,4									57,4
		11		кабинет	19,3		19,3							
		12		туалет	7,7									7,7
		13		туалет	8,1									8,1
		14		ванная	4,7									4,7
		15		кабинет	16,8		16,8							
		16		кабинет	18,8		18,8							
		17		кабинет	38,1		38,1							
		18		кабинет	40		40							
		19		кабинет	19		19							
				итого:	425,8		347,9						77,9	

КАДАСТРОВЫЙ ПЛАН

Идентификационный код **2-07-05-0048-0004-00-000**

Адрес

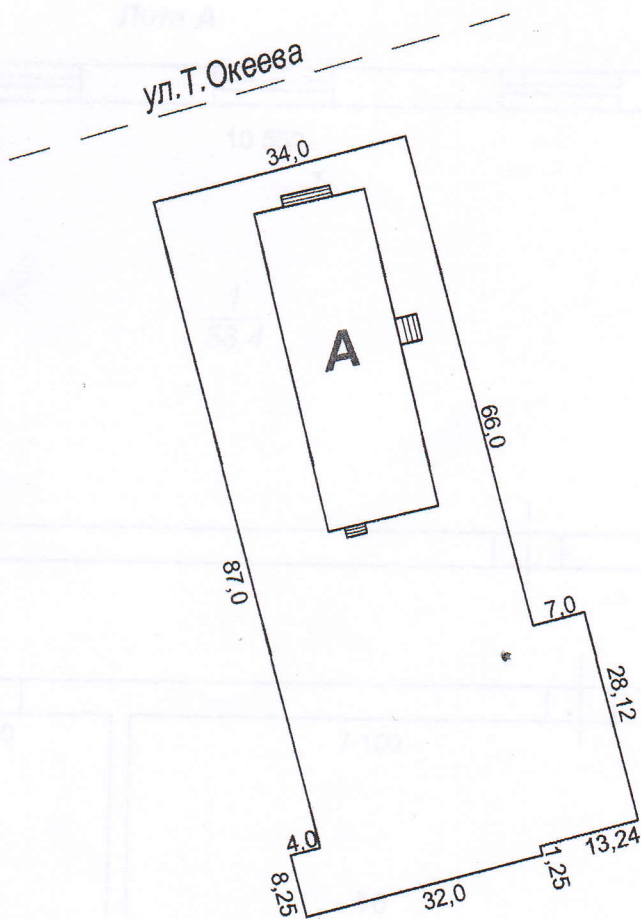
г. Балыкчы ул. Океев Т. №353

Площадь земельного участка			Общая строительная площадь			Кол-во этажей	Назначения	Колледж
по документам	по факту	разница	по документам	по факту	разница		Материал стѐн	
3478,0	3478,0			556,2		3	Тип квартиры	Другое.
							Год постройки	1972.

(ориентация по сторонам света)



М 1:500



Дата составления

06.05.2021 г

Кадастровый топограф

Рысбек уулу Б.

ПОЭТАЖНЫЙ ПЛАН

Идентификационный код

2-07-05-0048-0004-□□-□□□

Адрес

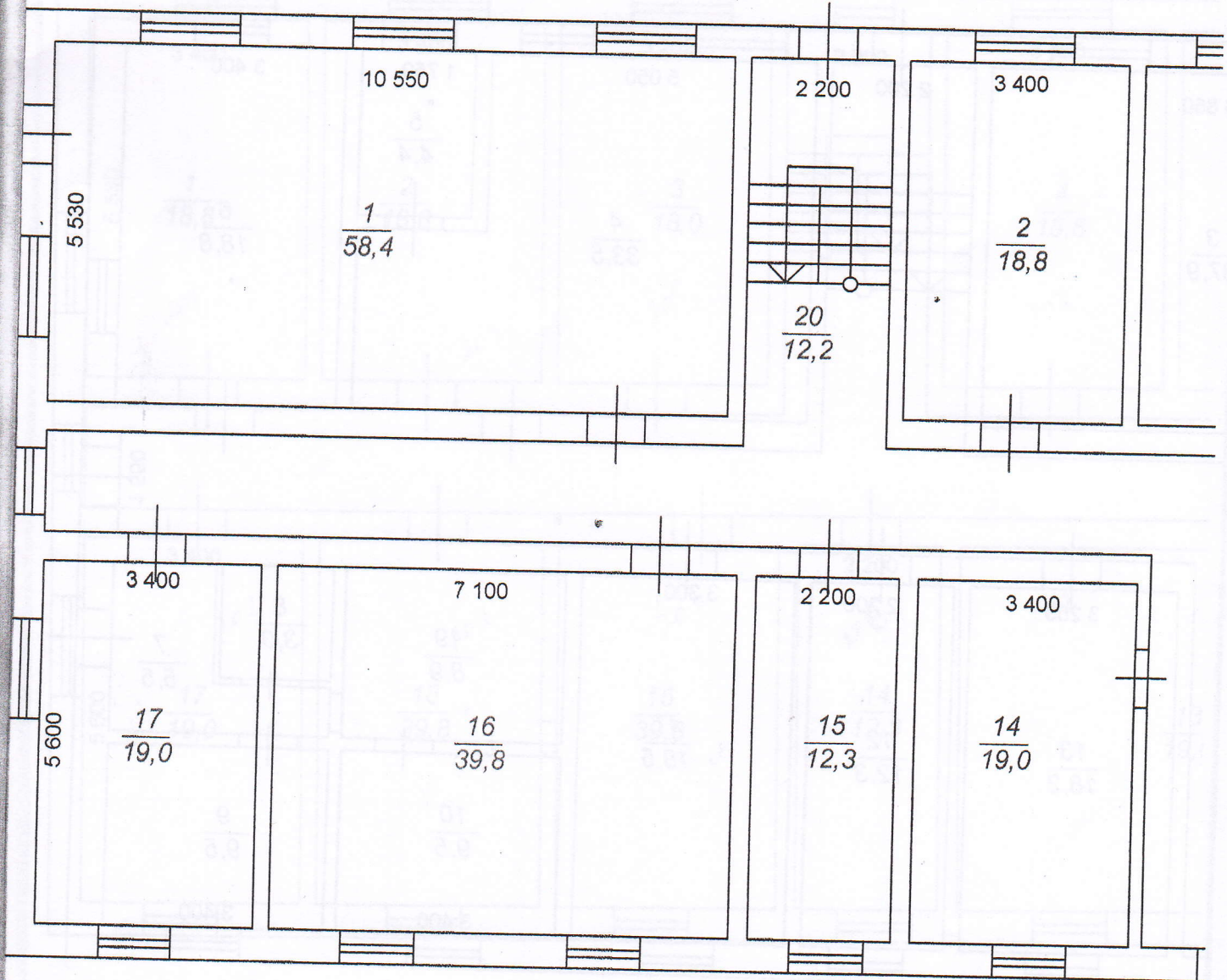
г. Балыкчы ул. Океев Т. №353

Площадь земельного участка			Общая строительная площадь			Кол-во этажей	Назначения	Колледж
по документам	по факту	разница	по документам	по факту	разница		Материал стен	ж/к
3478,0	3478,0			556,2		3	Тип квартиры	Другое.
							Год постройки	1972.

М 1:100

1-этаж

Лит А



Дата составления

06.05.2021 г

Кадастровый топограф

Рысбек уулу Б.



а. Батумулу Океан Т. 18333

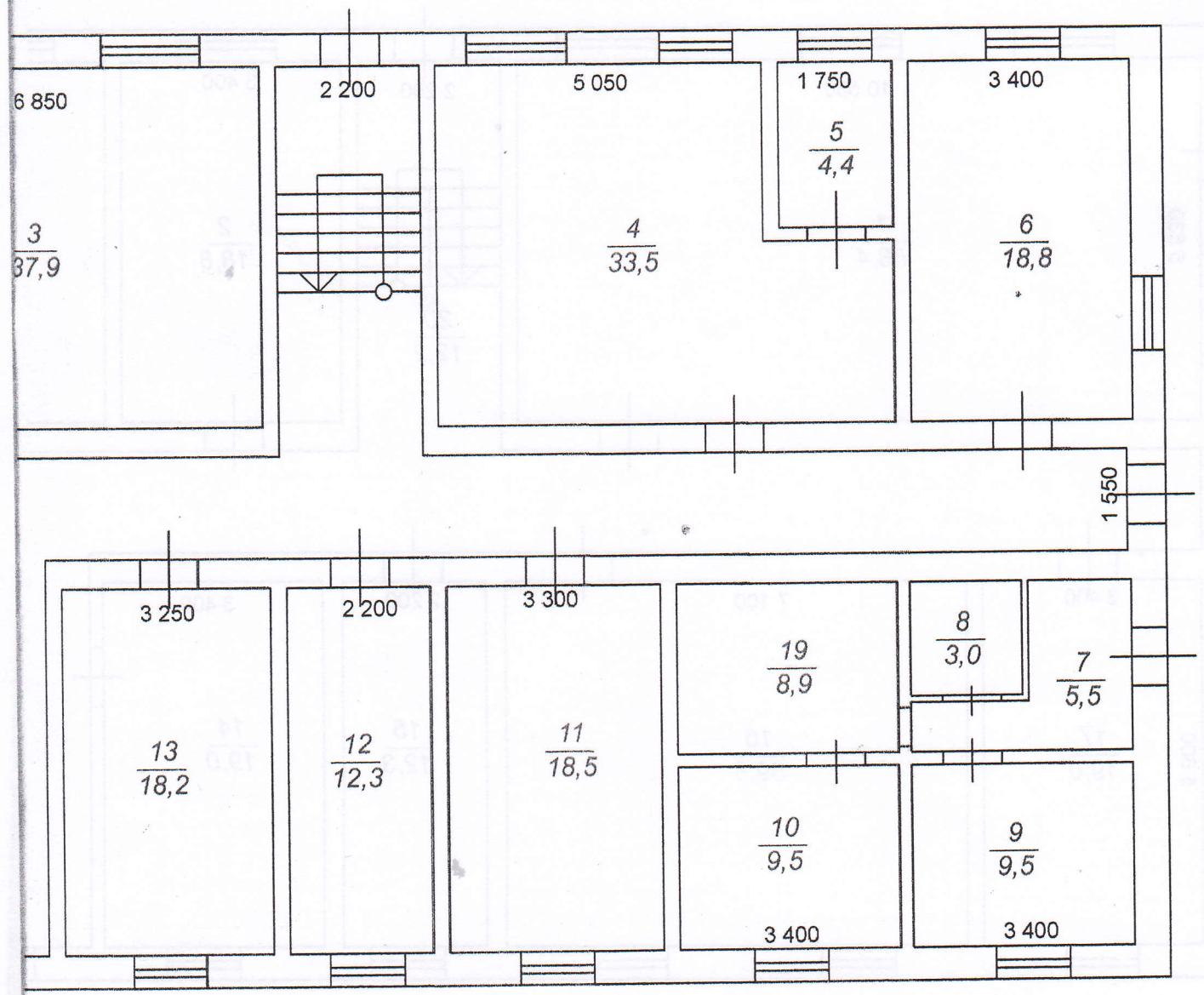
А. С. ...

Контракт	Исполнитель	Контракт	Объем работ, км	Цена за единицу	Сумма	№ документа	Дата
...

M 1:100

1-этаж

Лит А



08.08.2015
Павел Вит.

Контракт № ...
Исполнитель ...

ПОЭТАЖНЫЙ ПЛАН

Идентификационный код **2-07-05-0048-0004-□□-□□□**

Адрес

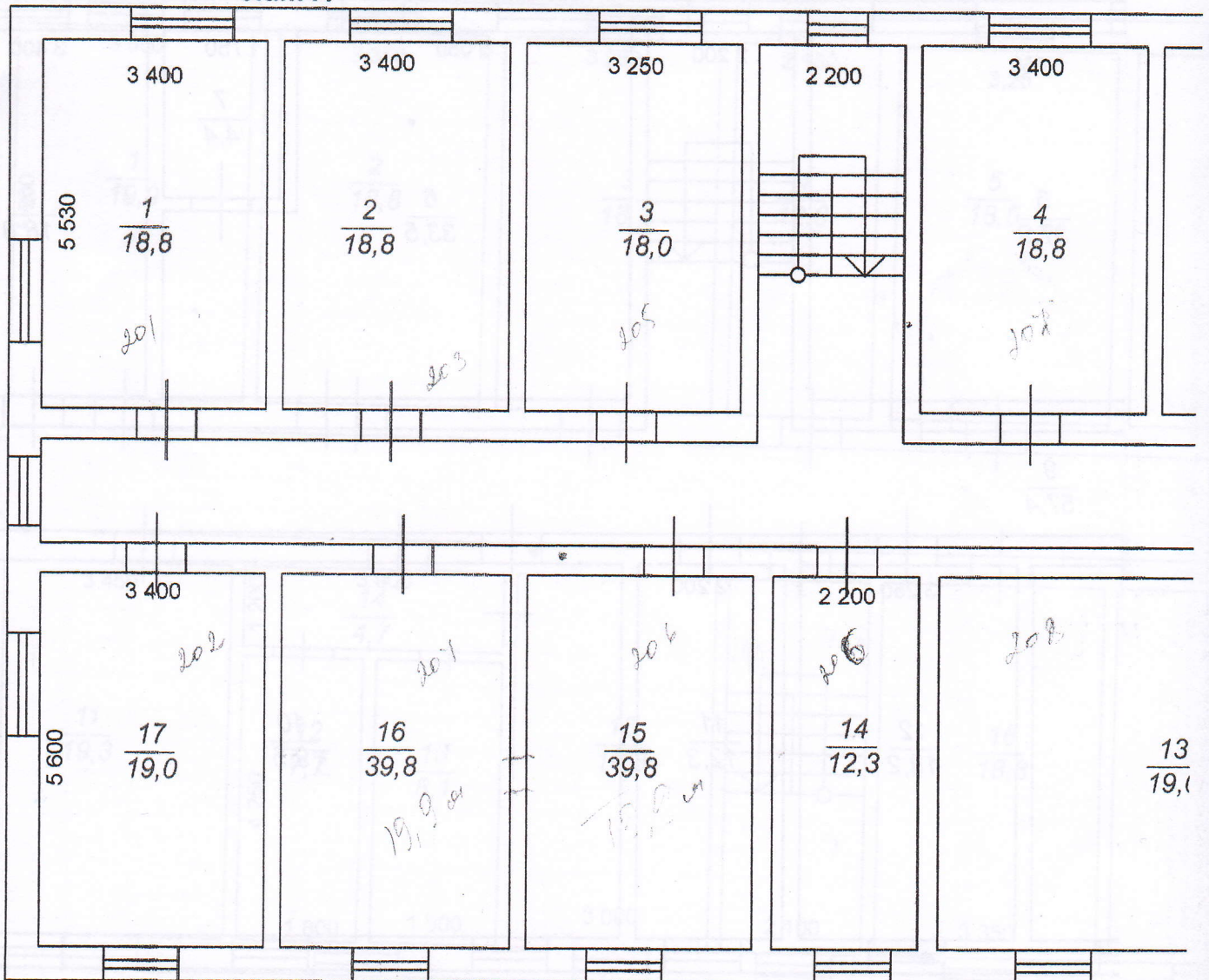
г. Балыкчы ул. Океев Т. №353

Площадь земельного участка			Общая строительная площадь			Кол-во этажей	Назначения	Колледж
по документам	по факту	разница	по документам	по факту	разница		Материал стен	
3478,0	3478,0			556,2		3	Тип квартиры	Другое.
							Год постройки	1972

M 1:100

2-этаж

Лит А¹



Дата составления

06.05.2021 г

Рысбек уулу Б.

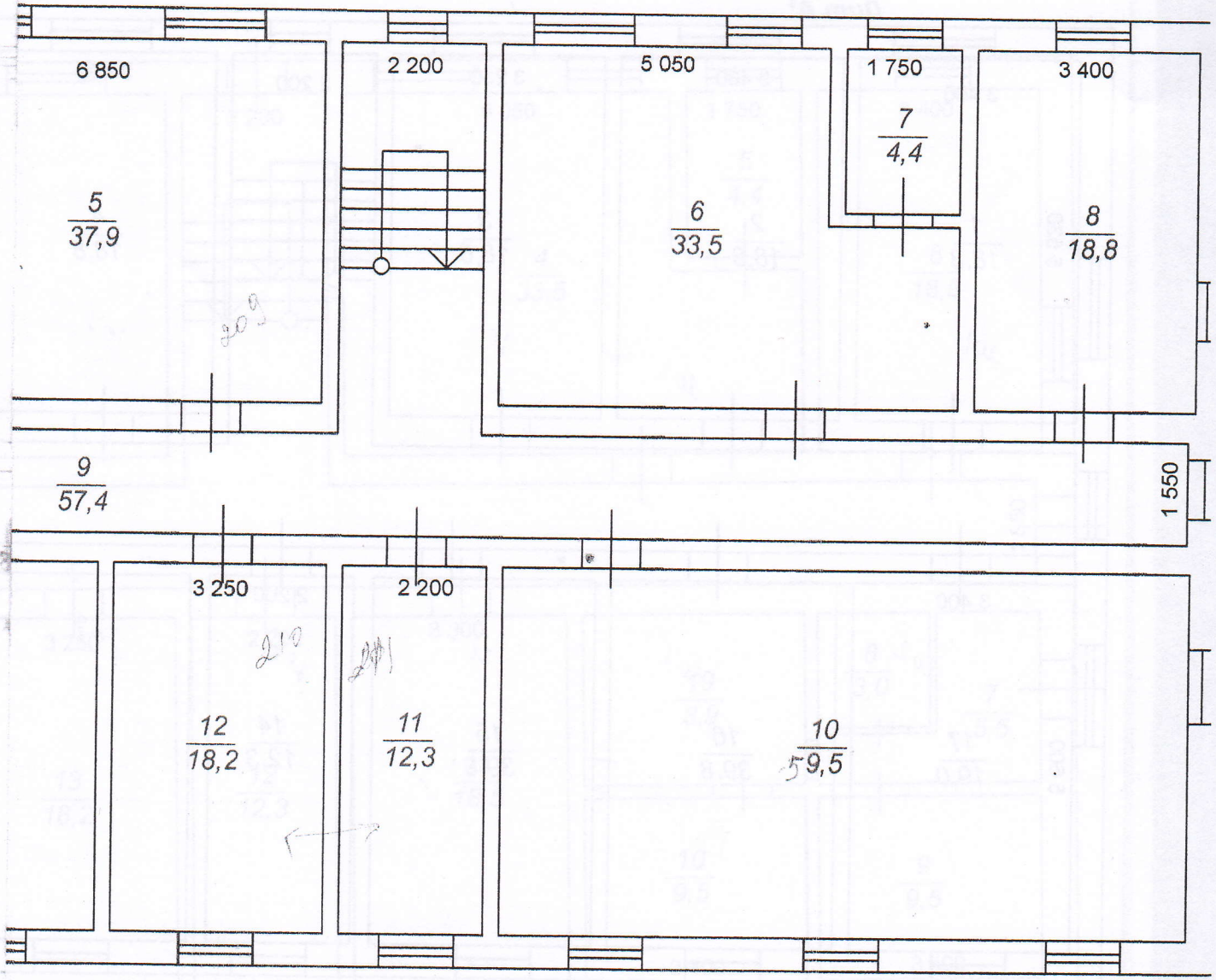
ПОСТАВКИ ПЛАН

ИДЕНТИФИКАЦИОННЫЙ КОД

а. Топографический план

Адрес

Код	Имя	Состояние	Технические характеристики			Дополнительные данные	
			Площадь	Объем	Высота	Примечание	Дата
1
2



а. 1:500

Паспорт

ПОЭТАЖНЫЙ ПЛАН

Идентификационный код

2-07-05-0048-0004-□□-□□□

Адрес

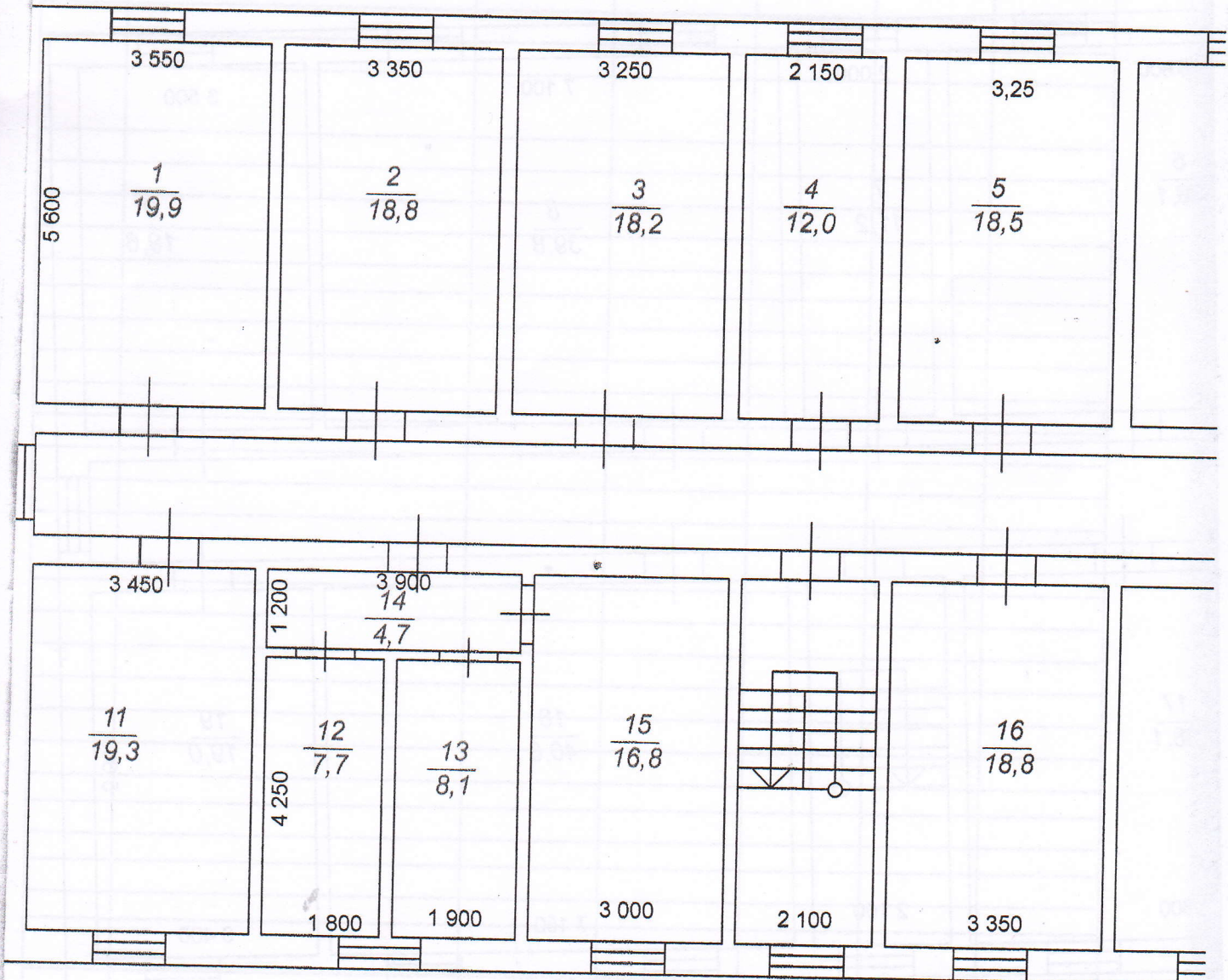
г. Балыкчы ул. Океев Т. №353

Площадь земельного участка			Общая строительная площадь			Кол-во этажей	Назначения	Колледж
по документам	по факту	разница	по документам	по факту	разница		Материал стѐн	ж/к
3478,0	3478,0			556,2		3	Тип квартиры	Другое.
							Год постройки	1972.

М 1:100

3-этаж

Лит А²



Дата составления

06.05.2021 г

Кадастровый топограф

Рысбек уулу Б.

ПОСТАНОВИЛ ПЛАН

ИДЕНТИФИКАЦИОННИ КОД

Адрес: ул. Свободы, д. 100, Т. 1000

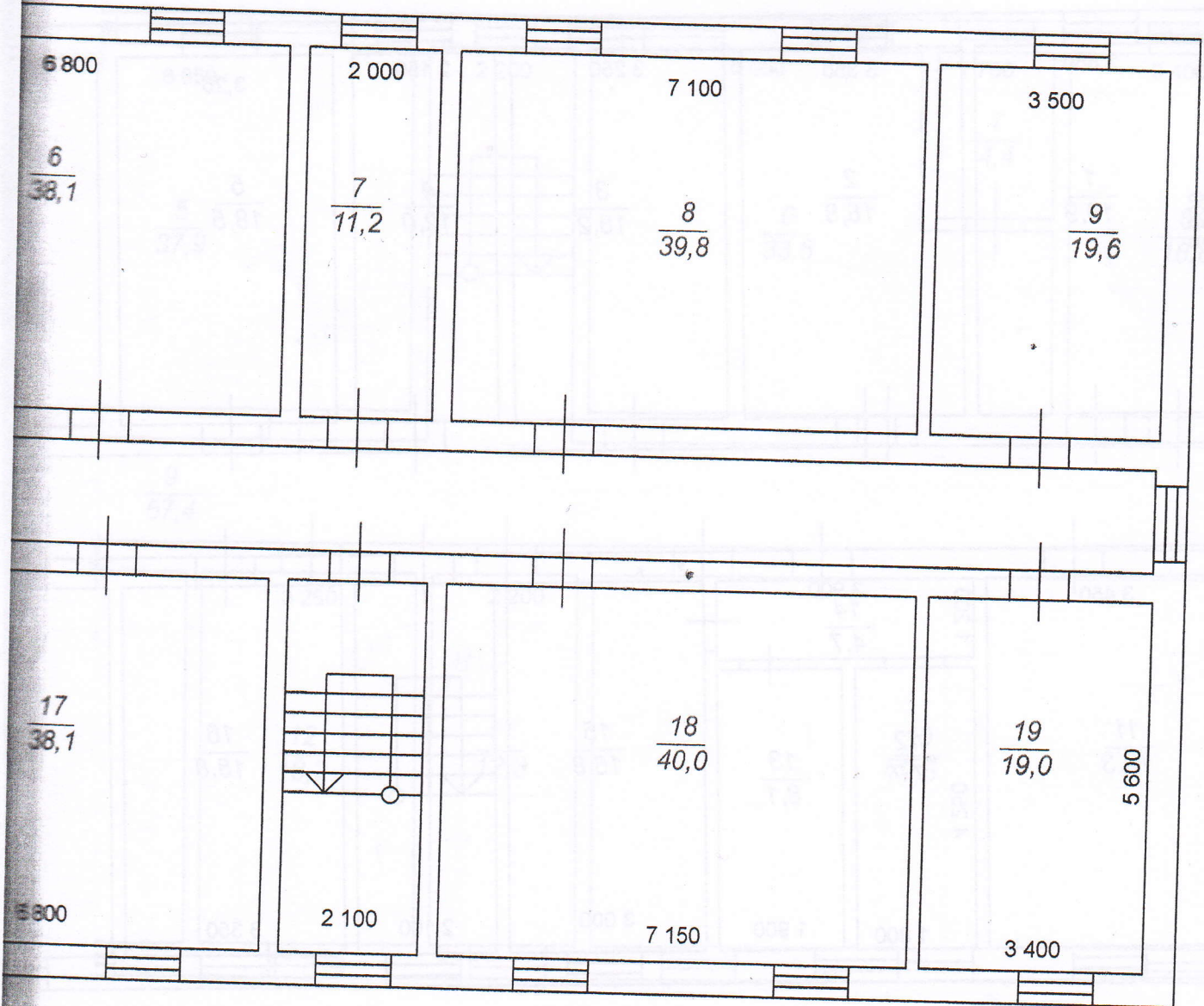
Адрес

Код	Имя	Класс	Содержимое	Дата	Статус
1000	ул. Свободы	1000	1000	1000	1000

М 1:100

Этаж

Лит А



Экспликация земельного участка в кв.м

Таблица №3

Всего:		В том числе по факту:	
По правоустанавливающим документам	Фактически	Застроеная	Не застроеная
3478	3478	556,2	2921,8

06.05.2021


Работу выполнил

Рысбек уулу Б.

06.05.2021

Директор

Мукалбетов А.Б.



Отметка об обследовании недвижимости

Таблица №4

Дата обследования	20__г.	20__г.	20__г.	20__г.	20__г.
Исполнитель					
Зав сектора					
Нач. отдела					